




PLAN D'ACCÈS



Centre Rennes Beaulieu

3 allée de la Croix des Hêtres, 35700 RENNES

Tel : 02 99 12 13 00

En métro

Ligne B - Arrêt Beaulieu Université (environ 10 minutes à pied)

Prendre l'avenue des Buttes de Coësmes et marcher 450 mètres avant de tourner à droite sur rue Antoine Becquerel. Marcher 400 mètres et tourner à gauche sur l'allée de la Croix des Hêtres. L'accueil du centre se situe sur votre gauche.

En bus

Ligne C4 - Arrêt Becquerel (environ 2 minutes à pied)

Prendre la direction nord sur rue Antoine Becquerel et marcher 80 mètres avant de tourner à droite sur l'allée de la Croix des Hêtres.

Lignes 10, 14 ou N4 - Arrêt Beaulieu INSA (environ 10 minutes à pied)

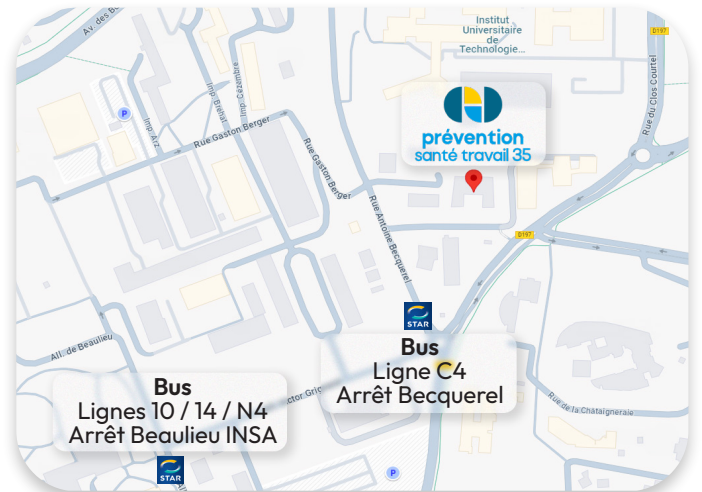
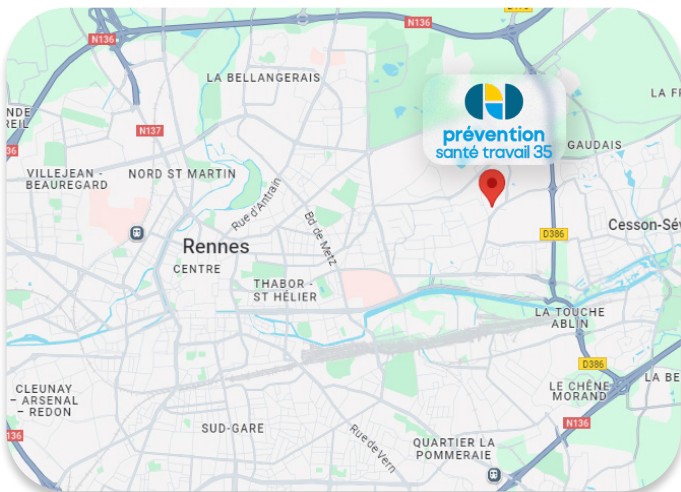
Prendre à droite sur l'allée Victor Grignard et marcher 270 mètres. Au rond-point, prendre la 3^{ème} sortie sur avenue de la Touraudais/D197 et continuer pendant 140 mètres. Tourner à gauche vers l'allée de la Croix des Hêtres. L'accueil du centre se situe en face de vous.

En voiture

Depuis la rocade Est : Sortie 3 Porte de Beaulieu, puis direction Beaulieu-Atalante.

Depuis la rocade Nord : Sortie 15 Porte de Longchamps, puis direction Beaulieu-Atalante.

Depuis le centre-ville : Accès par la rue Danton.



DES EXPERTS PRÉVENTION ET SANTÉ AU TRAVAIL
POUR VOUS ACCOMPAGNER

Retrouvez toute notre documentation sur
www.preventionsantetravail35.fr

Suivez-nous sur :

